






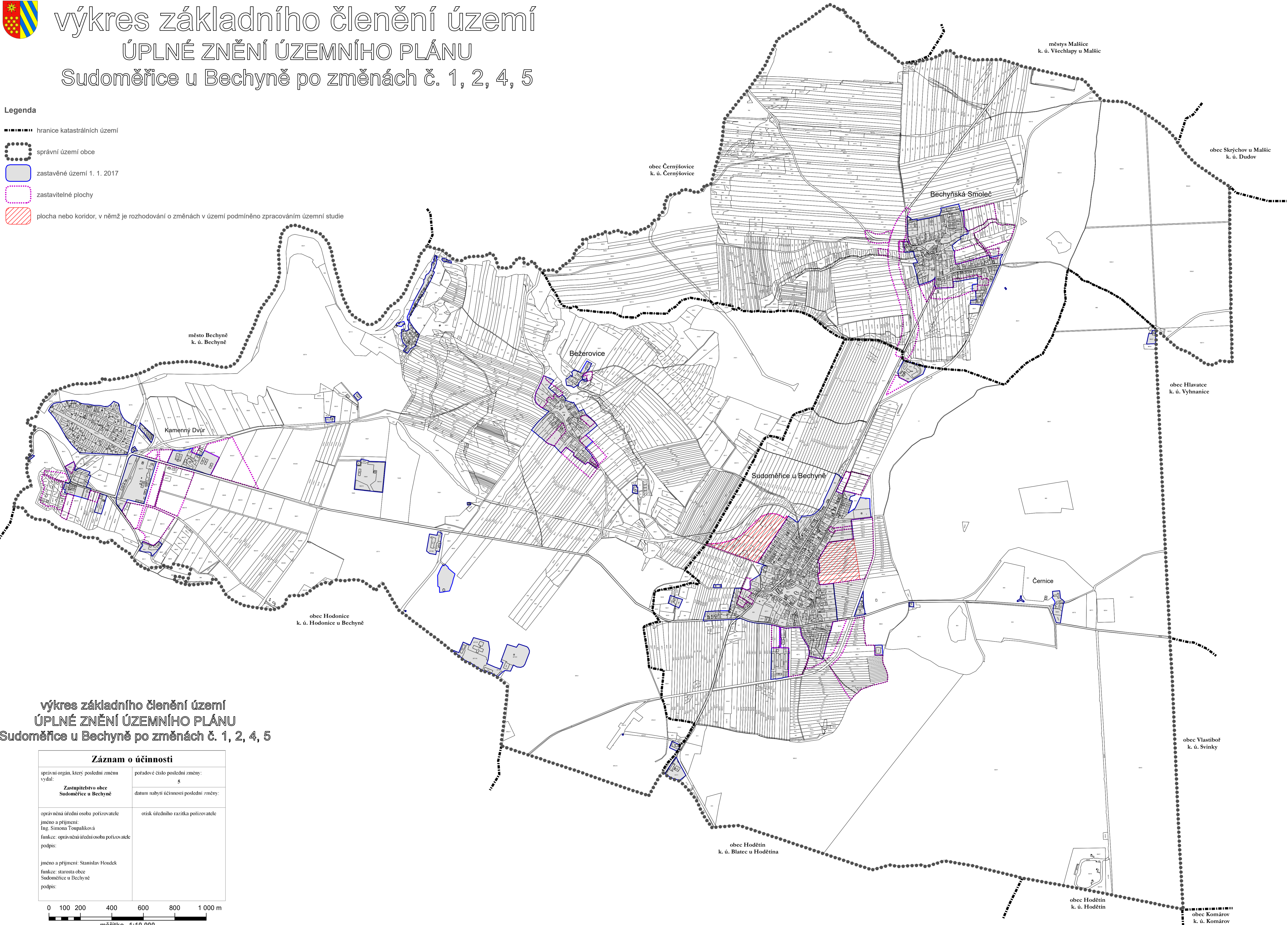
# výkres základního členění území

## ÚPLNÉ ZNĚNÍ ÚZEMNÍHO PLÁNU

### Sudoměřice u Bechyně po změnách č. 1, 2, 4, 5

#### Legenda

-  hranice katastrálních území
-  správní území obce
-  zastavěné území 1. 1. 2017
-  zastavitelné plochy
-  plocha nebo koridor, v němž je rozhodování o změnách v území podmíněno zpracováním územní studie



výkres základního členění území  
 ÚPLNÉ ZNĚNÍ ÚZEMNÍHO PLÁNU  
 Sudoměřice u Bechyně po změnách č. 1, 2, 4, 5

Záznam o účinnosti	
správní orgán, který poslední změnu vydal: <b>Zastupitelstvo obce Sudoměřice u Bechyně</b>	pořadové číslo poslední změny: <b>5</b> datum nabytí účinnosti poslední změny:
oprávněná úřední osoba pořizovatele jméno a příjmení: Ing. Simona Toupalíková funkce: oprávněná úřední osoba pořizovatele podpis:	otisk úředního razítka pořizovatele
jméno a příjmení: Stanislav Houdek funkce: starosta obce Sudoměřice u Bechyně podpis:	

