


OBEC  
SUDOMĚŘICE U BECHYNĚ  
1960-252 964



- Obec Sudoměřice u Bechyně  
Sudoměřice u Bechyně 105, PSČ 391 72

## Obecně závazná vyhláška obce Sudoměřice u Bechyně č. 1/2009

### kteřou se stanovují pravidla pro pohyb psů na veřejném prostranství v obci Sudoměřice u Bechyně

Zastupitelstvo obce Sudoměřice u Bechyně se na svém zasedání dne 25. 6. 2009 usneslo vydat na základě ust. § 24 odst. 2 zákona č. 246/1992 Sb., na ochranu zvířat proti týrání, ve znění pozdějších předpisů, a v souladu s ust. § 10 písm. d), § 35 a § 84 odst. 2) písm. h) zákona č. 128/2000 Sb., o obcích (obecní zřízení), ve znění pozdějších předpisů, tuto obecně závaznou vyhlášku:

#### Čl. 1

#### Pravidla pro pohyb psů na veřejném prostranství


1. Stanovují se následující pravidla pro pohyb psů na veřejném prostranství<sup>1)</sup> v obci:
  - a) na veřejných prostranstvích v obci, vyznačených na mapkách v příloze k této obecně závazné vyhlášce, je možný pohyb psů pouze na vodítku nebo s náhubkem
  - b) na veřejných prostranstvích v obci, vyznačených na mapkách v příloze k této obecně závazné vyhlášce, se zakazuje výcvik psů
2. Splnění povinností stanovených v odst. 1. zajišťuje fyzická osoba, která má psa na veřejném prostranství pod kontrolou či dohledem<sup>2)</sup>.

#### Čl. 2

#### Účinnost

Tato obecně závazná vyhláška nabývá účinnosti 15. dnem po dni jejího vyhlášení.

ing Jan Kopáček  
místostarosta



Stanislav Houdek  
starosta obce

<sup>1)</sup> § 34 zákona č. 128/2000 Sb., o obcích (obecní zřízení), ve znění pozdějších předpisů.

<sup>2)</sup> Fyzickou osobou se rozumí např. chovatel psa, jeho vlastník či doprovázející osoba.

Vyvěšeno na úřední desce dne:

30. 07. 2009

Sejmuto z úřední desky dne:

18. 08. 2009

OBEC *Adm. 2009*  
SUDOMĚŘICE U BECHYNĚ  
IČO 252 964

**Příloha k obecně závazné vyhlášce obce Sudoměřice u Bechyně č. 1/2009, kterou se stanovují pravidla pro pohyb psů na veřejném prostranství v obci Sudoměřice u Bechyně**

Veřejné prostranství je vymezeno následujícími pozemky:

K. Ú. Sudoměřice u Bechyně:

703, 257/1, 693/1, 693/45, 693/21, 702, 693/22, 693/3, 693/33, 693/37, 688, 340/1, 342/1, 317/4, 674/1, 142/4, 136/5 696 - část ( viz grafická část přílohy), 134/3, 2/58, 2/41, 2/42, 689, 2/23 - část ( viz grafická část přílohy), 117/3, 2, 221/1, 690 - část ( viz grafická část přílohy).

K. Ú. Bechyňská Smoleč:

1011/4, 1031/10, 97/2, 1031/8, 1031/1, 43, 1031/12, 1008/3, 16/4 - část ( viz grafická část přílohy), 192/12, 192/17, 190/18, 190/19, 190/20, 201/5, 1011/5, 190/5, 190/6 - část ( viz grafická část přílohy), 190/2, 169/2 - část ( viz grafická část přílohy)

K. Ú. Bežerovice:

972/1, 955/7 - část ( viz grafická část přílohy), 953/3, 955/1, 5 - část ( viz grafická část přílohy), 964, 957 - část ( viz grafická část přílohy), 955/10, 956/1 - část ( viz grafická část přílohy), 943/79, 977/2



# MAPA EVIDENCE NEMOVITOSTÍ

je porušením pořádku na úseku zeměměřičtví podle § 7 písm. d) zákona č. 359/1992 Sb., ve znění zákona č. 200/1994 Sb.

16

12

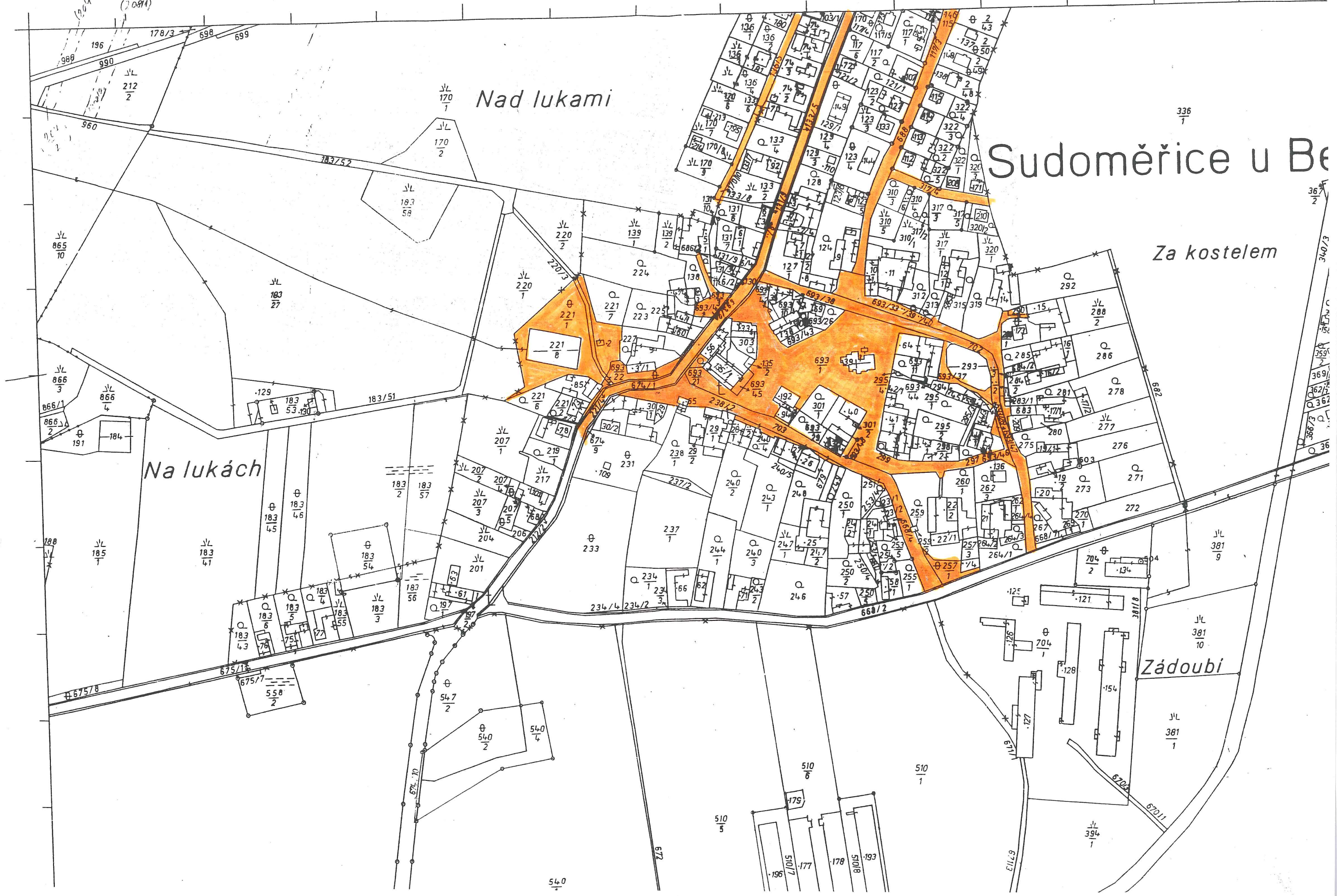
Nad lukami

Sudoměřice u Be

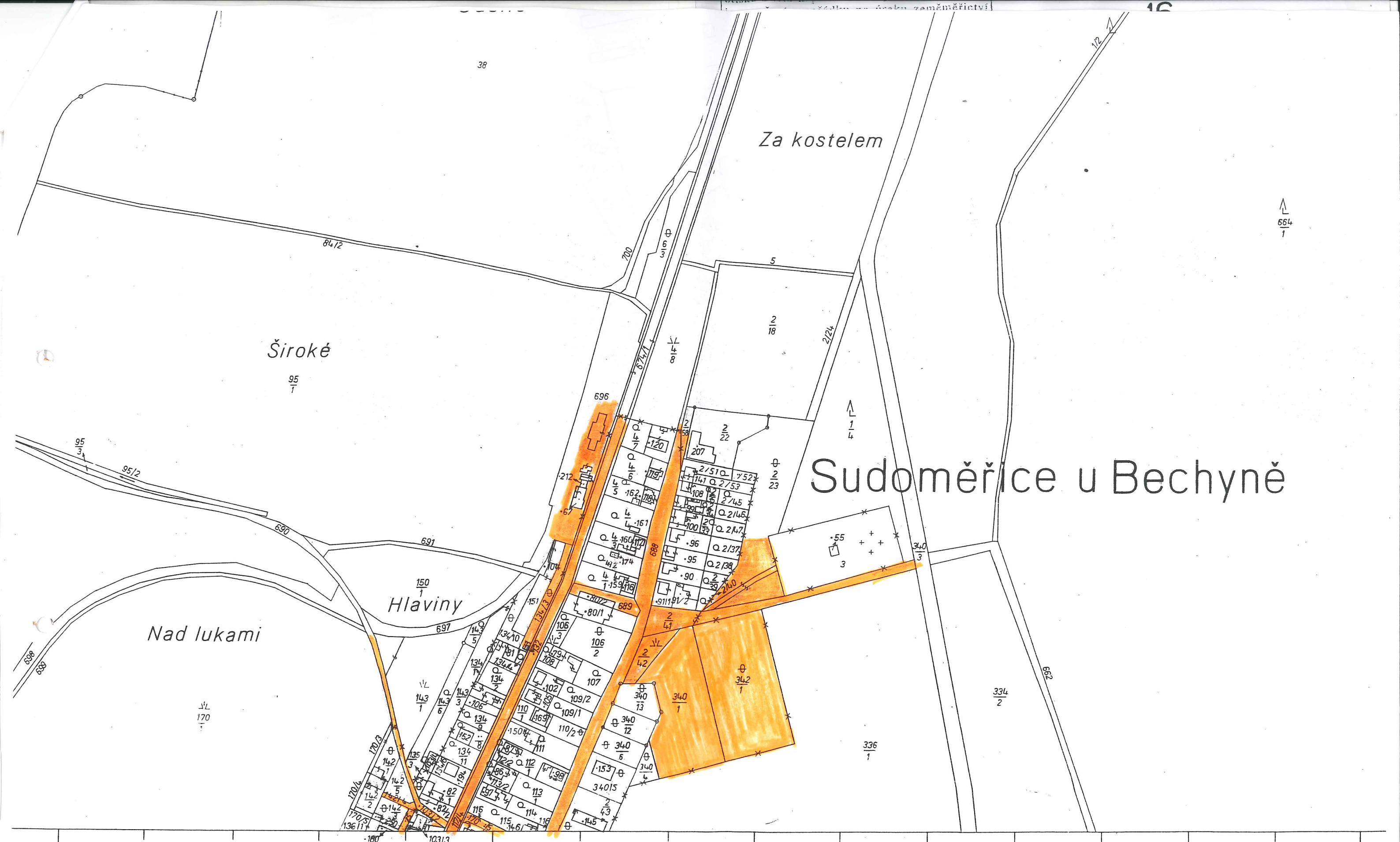
Za kostelem

Na lukách

Zádoubí







# Sudoměřice u Bechyně

16  
1:2880

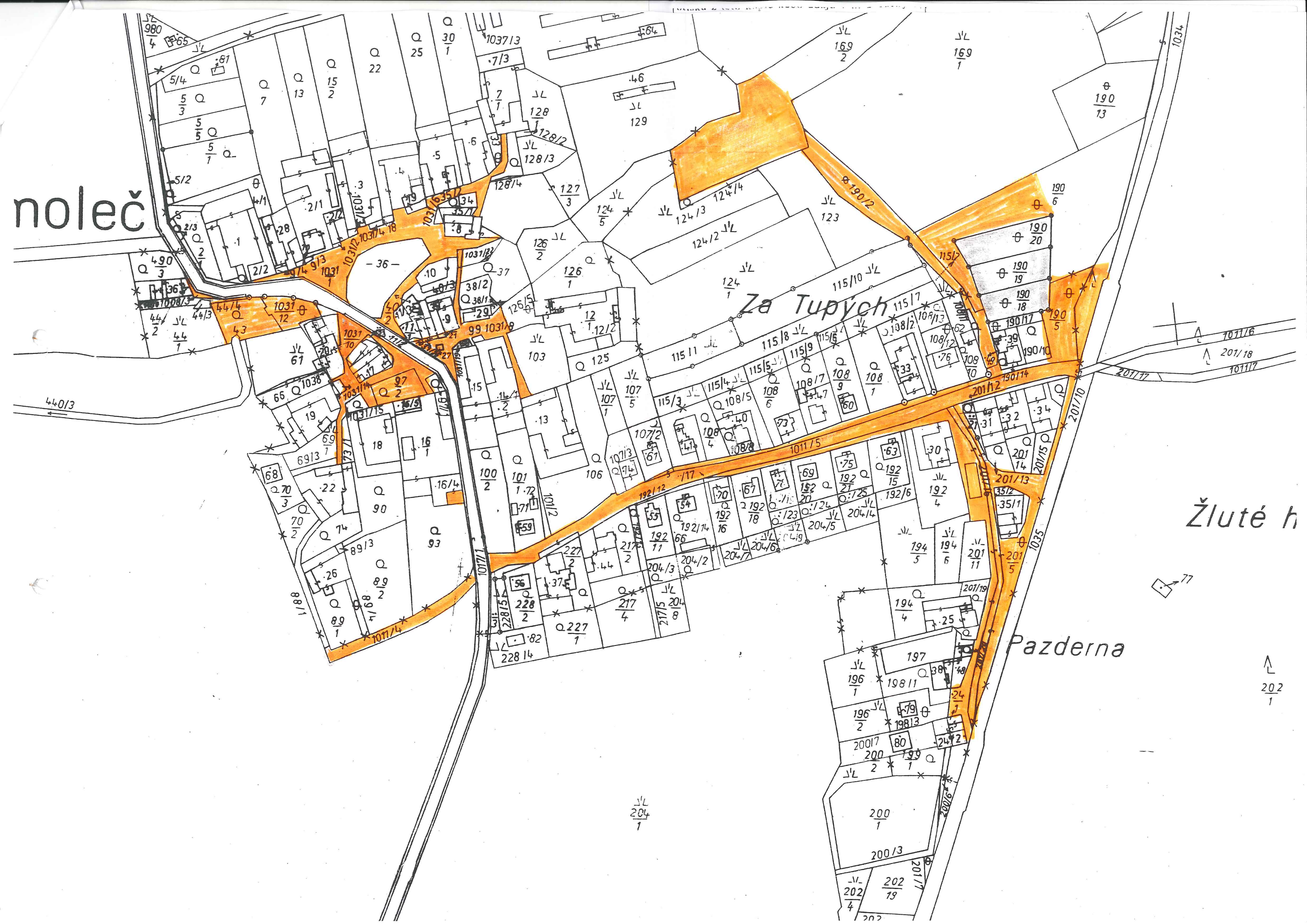


noleč

Za Tupých

Žluté h

Pazderna



202  
1



Pod trávníky

Nad palouky

# Bežerovice

Pod zahradami

Na zahradách

Hrl



530  
1

563

578

67  
1

e

972  
1

798  
5

128

798  
4

74

75

76

77

78

79

80

81

82

83

84

85

86

87

88

89

90

91

92

93

94

95

96

97

98

99

100

101

102

103

104

105

106

107

108

109

110

111

112

113

114

115

116

117

118

119

120

121

122

123

124

125

126

127

128

129

130

131

132

133

134

135

136

137

138

139

140

141

142

143

144

145

146

147

148

149

150

151

152

153

154

155

156

157

158

159

160

161

162

163

164

165

166

167

168

169

170

171

172

173

174

175

176

177

178

179

180

181

182

183

184

185

186

187

188

189

190

191

192

193

194

195

196

197

198

199

200

201

202

203

204

205

206

207

208

209

210

211

212

213

214

215

216

217

218

219

220

221

222

223

224

225

226

227

228

229

230

231

232

233

234

235

236

237

238

239

240

241

242

243

244

245

246

247

248

249

250

251

252

253

254

255

256

257

258

259

260

261

262

263

264

265

266

267

268

269

270

271

272

273

274

275

276

277

278

279

280

281

282

283

284

285

286

287

288

289

290

291

292

293

294

295

296

297

298

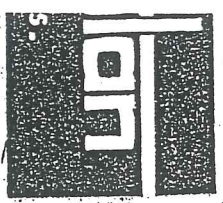
299

300



# ŽEROVICE KAMENNÝ DVŮR

## MIŠTICKÁ STUDIE 1:2880



1997

