






výkres základního členění území změna č. 6 územního plánu Sudoměřice u Bechyně



výkres základního členění území změna č. 6 územního plánu Sudoměřice u Bechyně

Legenda

-  hranice katastrálních území
-  správní území obce
-  zastavitelná plocha
-  plocha nebo koridor, v němž je rozhodování o změnách v území podmíněno zpracováním územní studie

| Záznam o účinnosti | |
|---|-------------------------------------|
| vydávající správní orgán: Zastupitelstvo obce Sudoměřice u Bechyně | datum nabytí účinnosti: |
| oprávněná úřední osoba pořizovatele jméno a příjmení: Jolana Zahradková funkce: oprávněná úřední osoba pořizovatele podpis: jméno a příjmení: Stanislav Houdek funkce: starosta obce Sudoměřice u Bechyně podpis: | otisk úředního razítka pořizovatele |
| Vlastimil Smitka Vlastibof 21, 392 01 Soběslav | razítko projektant |
| datum vyhotovení: duben 2024 | |
| vypracoval: Vlastimil Smitka | |
| odpovědný projektant: Vlastimil Smitka | |
| číslo paré: | |

