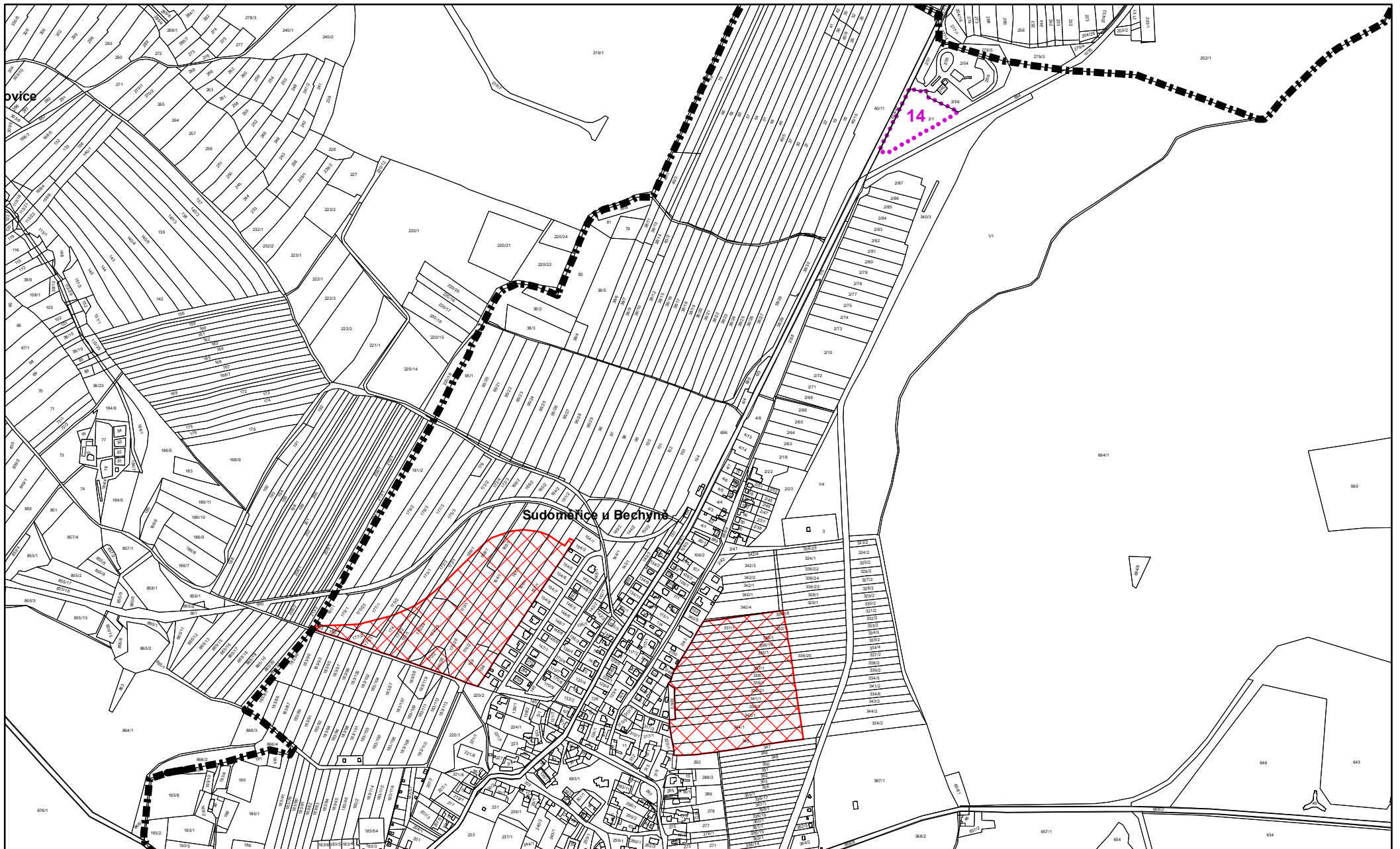


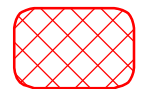


# výkres základního členění území změna č. 5 územního plánu Sudoměřice u Bechyně

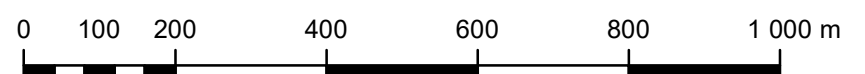


## Legenda

-  hranice katastrálních území
-  zastavitelné plochy
-  plocha nebo koridor, v němž je rozhodování o změnách v území podmíněno zpracováním územní studie

## Záznam o účinnosti

vydávající správní orgán: <b>Zastupitelstvo obce Sudoměřice u Bechyně</b>	datum nabytí účinnosti:
oprávněná úřední osoba pořizovatele jméno a příjmení: <b>Ing. Simona Ťoupalíková</b> funkce: <b>oprávněná úřední osoba pořizovatele</b> podpis: jméno a příjmení: <b>Stanislav Houdek</b> funkce: <b>starosta obce Sudoměřice u Bechyně</b> podpis:	otisk úředního razítka pořizovatele
<b>Jolana Zahradková</b> Vlastibůf 21, 392 01 Soběslav	razítko projektant
datum vyhotovení: <b>prosinec 2020</b>	
vypracoval: <b>Jolana Zahradková</b> <b>Ing. Vlastimil Smitka</b>	
odpovědný projektant: <b>Ing. Vlastimil Smitka</b>	
číslo paré:	



měřítko 1:10 000