



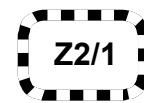
hlavní výkres

změna č. 2 územního plánu Sudoměřice u Bechyně

plochy stabilizované



Legenda



plochy změn



plochy bydlení - obytné území venkovského charakteru

plochy dopravní infrastruktury komunikace / koridor

plochy technické infrastruktury

plochy výroby a skladování

plochy zeleně - sady, zahrady

plochy vodní a vodohospodářské

plochy zemědělské

plochy lesní

plochy přírodní

ÚSES



lokální biokoridor



lokální biocentrum

0 75 150 300 450 600 m

měřítko 1:5 000

UPLAN S.R.O.

Vlastiboř 21, 392 01 Soběslav

datum vyhotovení: **srpen 2013**

vypracoval:

Ing. Vlastimil Smítka

Ing. Jana Burianová

odpovědný projektant:

Ing. arch. Jaroslav Poláček

číslo paré:

razítko projektant